

IDENTIFICATION DES ELEMENTS DE PAYSAGE ET DES SECTEURS

« A PROTEGER OU A METTRE EN VALEUR POUR DES MOTIFS D'ORDRE ESTHETIQUE, HISTORIQUE ET POUVANT FAIRE L'OBJET DE PRESCRIPTIONS PARTICULIERES DE NATURE A ASSURER LEUR PROTECTION »


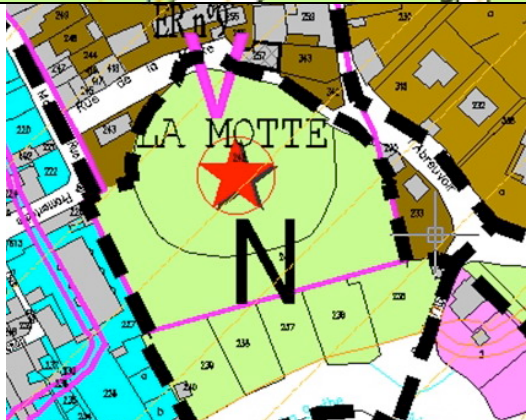
- ARTICLE L.123.1.7 DU CODE DE L'URBANISME

1° secteur Centre Patrimonial (UA)

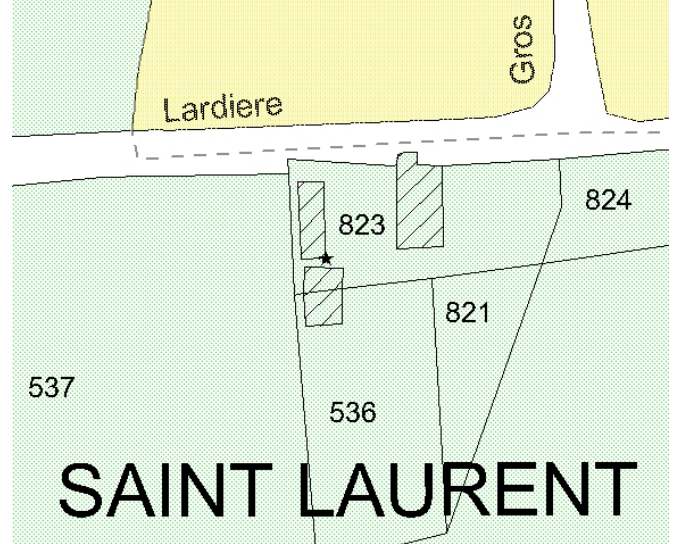
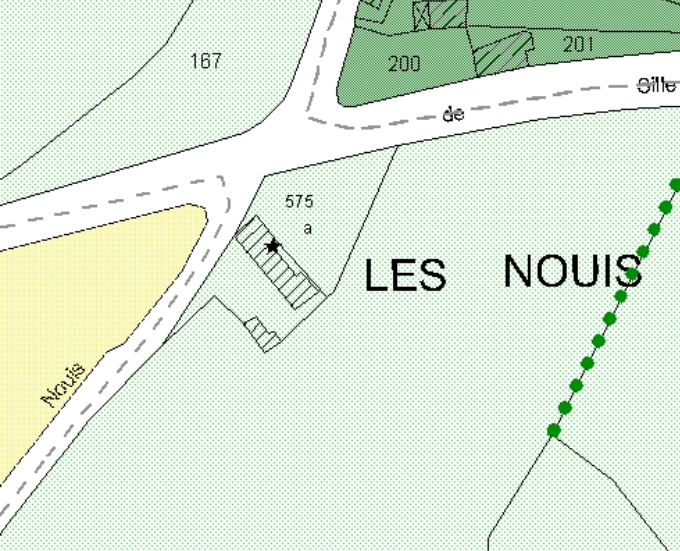
Ce secteur regroupe l'essentiel du patrimoine architectural et immobilier de la commune. Il constitue l'identité bâtie historique et traditionnelle de la commune et doit être à ce titre protégé ou mis en valeur.

Nombre de bâtiments sont déjà Classés ou Inscrits en tant que monuments historiques, cependant la qualité architecturale de l'ensemble constitue en soit le véritable patrimoine à protéger.

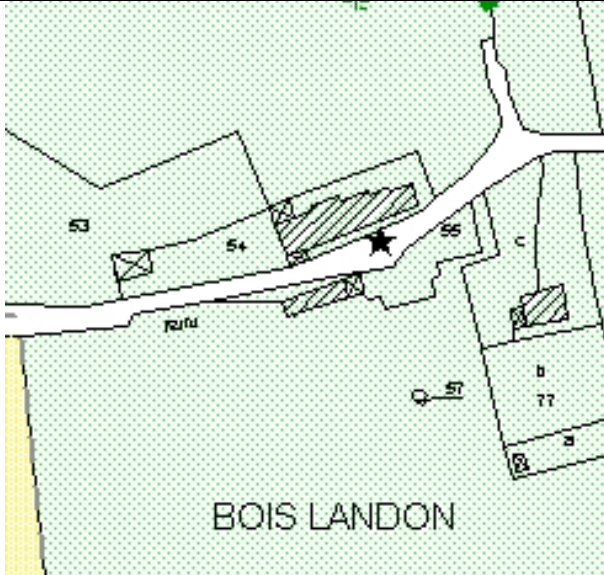
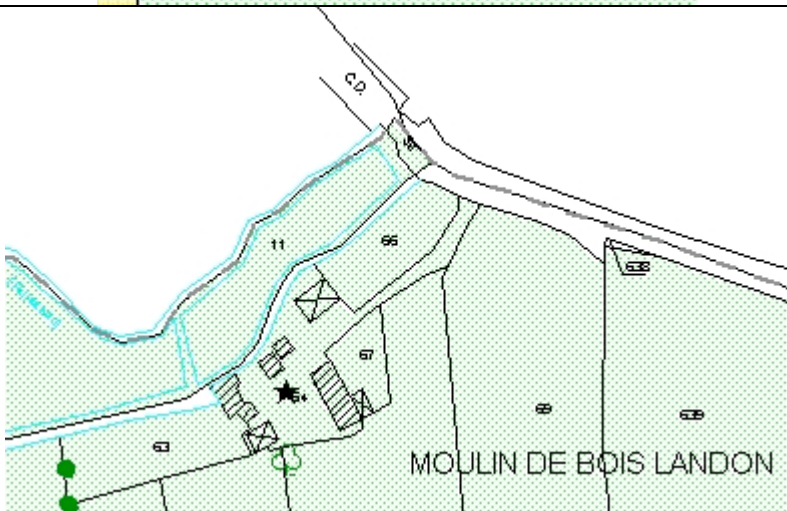
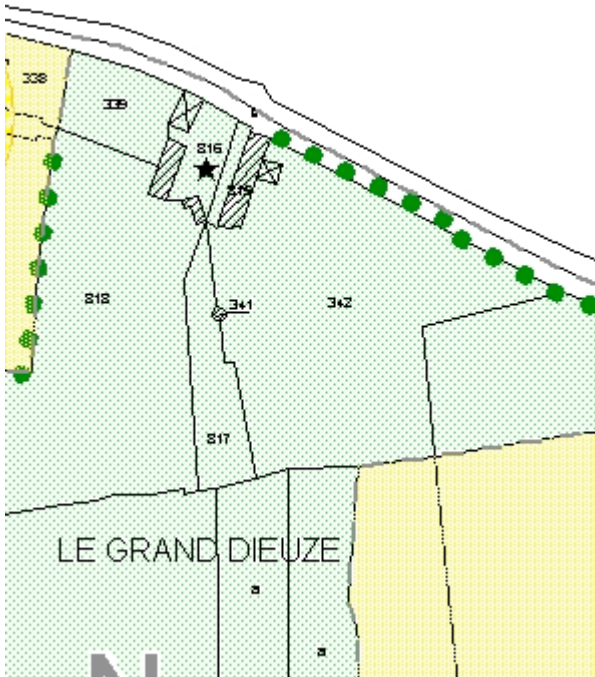
2° Eléments isolés dans le bourg et présentant un intérêt architectural et patrimonial important pour la commune

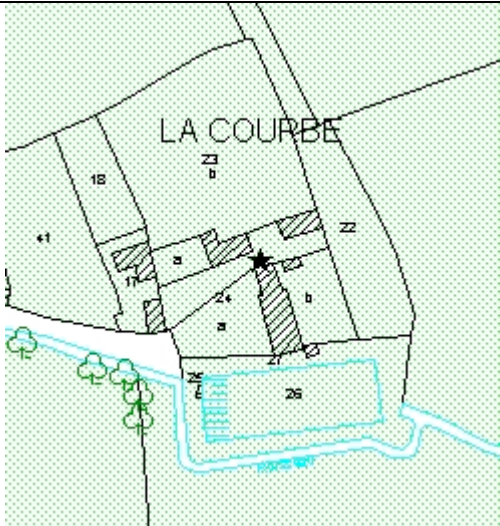
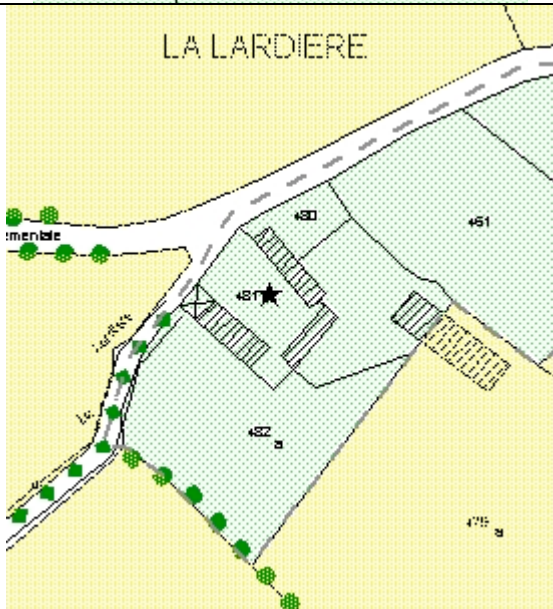
Descriptif	Parcelles concernées	
Motte située à l'entrée de Beaumont – suspicion de site archéologique	Section : AE Parcelles : n°760	
Motte Féodal – La Motte à Madame située dans Beaumont – site archéologique	Section : AE Parcelles : n°242	

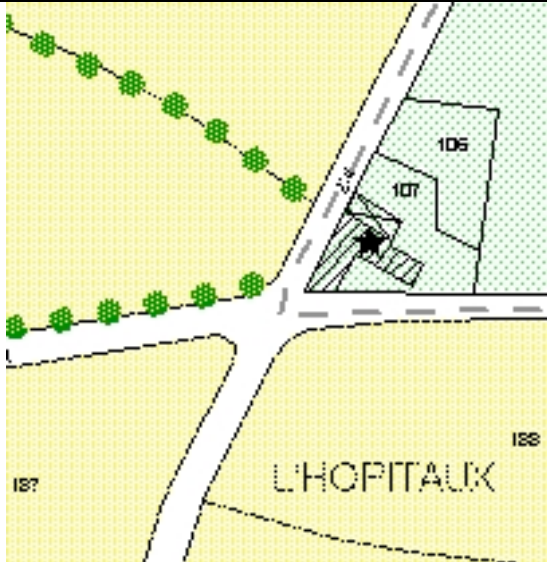

3° Constructions isolées (hors bourg) et présentant un intérêt architectural et patrimonial important pour la commune

Descriptif	Parcelles concernées	
Bâtiment de ferme à Saint Laurent	Section : A3 Parcelles : n°823	
Bâtiment à Les Nouis	Section : A3 Parcelles : n°575	

<p>Bâtiment à Haute-Eclaire</p>	<p>Section : A1 Parcelles : n°850, 852</p>	
<p>Corps de ferme à L'Orrière</p>	<p>Section : A1 Parcelles : n°20</p>	
<p>Bâtiments au Moulin de l'Orrière</p>	<p>Section : A1 Parcelles : n°916</p>	

<p>Bâtiment à Bois-Landon</p>	<p>Section : A1 Parcelles : n°54</p>	 <p>BOIS LANDON</p>
<p>Bâtiments au Moulins de Bois-Landon</p>	<p>Section : A1 Parcelles : n°64</p>	 <p>MOULIN DE BOIS LANDON</p>
<p>Corps de ferme à Le Grand Dieuze</p>	<p>Section : A2 Parcelles : n°816, 819</p>	 <p>LE GRAND DIEUZE</p>

<p>Bâtiments situés à La Courbe</p>	<p>Section : AD Parcelles : n°23, 24</p>	 <p>The map shows a section of land labeled 'LA COURBE'. It features several parcels, with parcels 23 and 24 highlighted in light blue. Parcel 23 contains a building footprint with a star symbol. A stream flows through the area, and there are several trees indicated by green circles. Other parcels are labeled with numbers like 18, 17, 24, and 25, and some have sub-labels 'a' and 'b'. The background is a light green stippled pattern.</p>
<p>Corps de ferme situé à La Lardière</p>	<p>Section : A2 Parcelles : n°481</p>	 <p>The map shows a section of land labeled 'LA LARDIERE'. It features several parcels, with parcel 481 highlighted in light green and containing a large farm building footprint with a star symbol. A road or path is visible, and there are several trees indicated by green circles. Other parcels are labeled with numbers like 480, 482, and 483, and some have sub-labels 'a' and 'b'. The background is a light yellow stippled pattern.</p>

<p>Bâtiment situé à L'Hopitaux</p>	<p>Section : Parcelles : n°107</p>	 <p>The map shows a street intersection in the L'HOPITAUX area. Parcel 107 is highlighted with a green dotted pattern and contains a building marked with a black star. Other parcels shown include 105, 107, 187, and 188. A row of green trees is visible along the top edge of the map.</p>
<p>Bâtiments situés à Le Gros Chêne</p>	<p>Section : Parcelles : n°707, 708</p>	 <p>The map shows a street intersection in the LE GROS CHENE area. Parcels 707 and 708 are highlighted with a green dotted pattern and contain buildings marked with black stars. Other parcels shown include 708, 707, and 249. A row of green trees is visible along the bottom edge of the map.</p>